+

	1930 - PONTE EM ARCO DE CONCRETO **MUTUIPE / BAHIA** **VÃO DE 30 METROS**	Prof.. Eduardo C. S. Thomaz Notas de aula

Ponte em arco de concreto armado construída em 1929/1930.

Coordenadas : 13 13 37.13 S 39 30 15.03 W

Atravessa o rio Jequiriçá na cidade de Mutuipe / Bahia .

Coordenadas : 13 13 43.83 S 39 30 16.95 W

A Cidade de Mutuipe dista de Salvador 246 km, por estrada.

Essa ponte é pouco conhecida. mas é uma das primeiras pontes em arco do Brasil.

Com uma geometria singular, possui um tabuleiro

" quase superior ".

O projeto estrutural foi fornecido pelo Governo Estadual, em 1928/1929. Quem o teria feito ?

Poucos engenheiros calculistas são conhecidos dessa época.

No Rio de Janeiro, Emílio Baumgart era o principal, mas essa ponte não consta da relação de seus projetos.

A ponte está em pleno uso, como atestam as fotos Google atuais.

Bom concreto, com 90 anos e inteiro, embora abalroado por veículos, ver fotos.

Várias revistas mostraram essa ponte em 1930 :

Revista Excelsior / RJ

Revista ETC. / BA

Revista O MALHO / RJ

IBGE - 1956

Eduardo Thomaz

1930 - PONTE EM ARCO - MUTUIPE / BAHIA - 2020

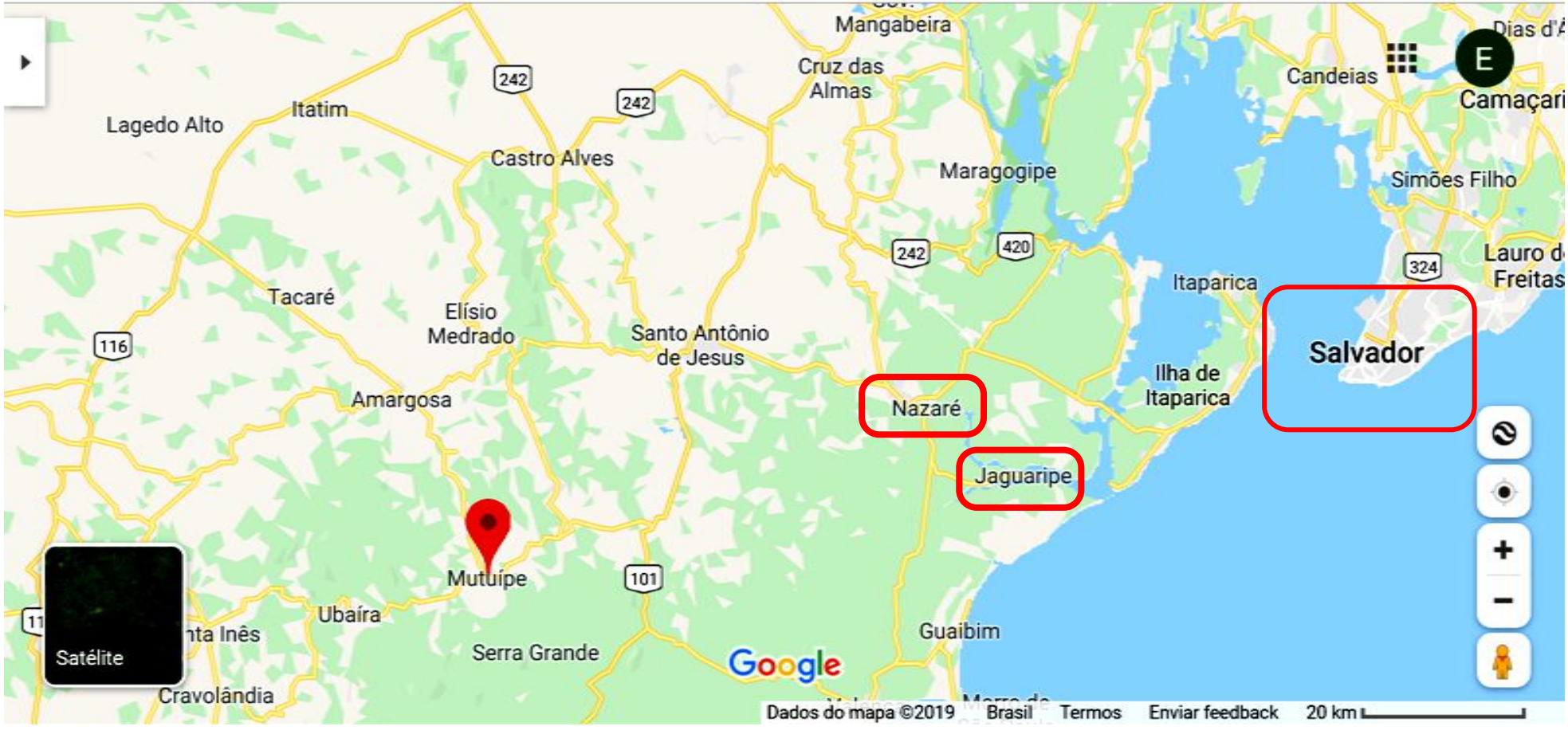

ESTRADA DE FERRO NAZARÉ

I Centenário das Ferrovias Brasileiras
IBGE / CNG, 1954

A PONTE EM MUTUIPE = Coordenadas : 13 13 37.13 S 39 30 15.03 W

ZOOM

PONTE MUTUIPE
Legenda
Mutuípe
13 13 37.13 S 39 30 15.03 W
Google Earth
©SPOT IMAGE
Image © 2019 Maxar Technologies
100 m

2020 - GOOGLE - MUTUIPE/BA E A SUA PONTE EM ARCO

https://lh5.googleusercontent.com/p/AF1QipPf4EjOBm2R7zsfH_qkKKWQYV-CICgPReygH9qq=h1440

1930 - REVISTA "O MALHO" / RJ - AGOSTO /1930

VÃO = 30 METROS



Ponte de concreto armado sobre o Rio Jequiriçá de 30 metros de vão, na Villa de Mutimpe, construida pela Prefeitura com auxilio do governo do Estado.

1930 - REVISTA "O MALHO" / RJ - AGOSTO / 1930

Em baixo: a ponte sobre o Rio Jequiriçá, tambem de cimento armado e com o vão de 30 metros, na Villa de Mutinpe, construida pela Prefeitura do Estado.



MUTUIPE / BAHIA - NOVEMBRO DE 1930

Anno III — Rio de Janeiro, Novembro de 1930 — Numero 34

DIRECTOR:
CANDIDO MENDES DE ALMEIDA JUNIOR

REDACTOR-CHEFE:
SOARES D'AZEVEDO

Succursal em S. Paulo sob a direcção do Dr. Vicente Melillo

REDACÇÃO, ADMINISTRAÇÃO E OFFICINAS:
Rua Tenente Possolo, 43/47

EXCELSIOR
REVISTA MENSAL ILLUSTRADA

PROPRIEDADE DO ESTABELECIMENTO DE ARTES GRAPHICAS
C. Mendes Junior

ASSIGNATURAS:
ANNO (REGISTRADO: 36$000
EXTRANGEIRO . . 45$000
Numero avulso em todo o paiz 3$000

Telephones:
REDACÇÃO 4-5522
ADMINISTRAÇÃO 4-2921
Endereço Telegr. "EXCELSIOR"

"EXCELSIOR" tem agentes em todas as cidades brasileiras, de modo que tambem os seus leitores a podem adquirir em mãos desses agentes, nas estradas de ferro e nos "pontos" de revistas e jornaes

Toda a correspondencia deve ser dirigida a C. Mendes Junior

1930 - REVISTA EXCELSIOR / RJ

AQUI, ALLI, ACOLÁ...

Ponte de cimento armado sobre o rio de Jequiriçá, villa de Mutuipe (Bahia), obra esta construida na administração do benemerito prefeito dr. Bartholomeu Anthero Chaves

ista parcial da cidade do Rio de Janeiro, vendo-se ao fundo o mponente Corcovado, onde já se divisa o grandioso monumento a Christo Redemptor (Photo Alvaro Cunha)



Rua 2 de Julho, na villa de Mutuipe (Bahia)

1930 - REVISTA EXCELSIOR / RJ



Ponte de cimento armado sobre o rio de Jequiriçá, villa de Mutuipe (Bahia), obra esta construida na administração do benemerito prefeito dr. Bartholomeu Anthero Chaves

1930 - REVISTA EXCELSIOR / RJ

ZOOM



2020 - PONTE CONSTRUÍDA EM 1930 E EM PLENO USO .

FOTO DA PREFEITURA DE MUTUIPE

VÃO = 30 METROS

https://noticias.r7.com/bahia/a-bahia-que-a-gente-gosta/videos/reveja-a-bahia-que-a-gente-gosta-em-mutuipe-21022018

2020 ZOOM

1930 ZOOM

2020

GOOGLE STREET VIEW

2020

https://lh5.googleusercontent.com/p/AF1QipM9C4tbY9LUdcDViydlvFjLMgNVIC1N3ks9zq8t=h1440

2020

2020

R7
R7.COM
Reveja A Bahia que a Gente Gosta em Mutuípe
A Bahia que a Gente Gosta | 5.029 visualizações
COMPARTILHAR
02:02 / 28:20

EM PLENO TRÁFEGO

CONCRETO ABALROADO, MAS FIRME

https://www.youtube.com/watch?v=uRAvy76YHH8&list=PLqFcqZOpl9uE_HMP2TK5skleHsf67VgA9&ind

ESCOLAR

CONCRETO ABALROADO

CONCRETO ABALROADO, MAS FIRME.

2020

Reveja A Bahia que a Gente Gosta em Mutuípe
A Bahia que a Gente Gosta | 5.029 visualizações
COMPARTILHAR
02:24 / 28:20

REVISTA ETC. / BAHIA - 21 / 07 / 1930

Ano 1929\Edição 00134 (1)



Ponte de concreto armado, sobre o rio Jequiriçá, de 30 m. de vão, na Villa de Mutuipe, construida pela Prefeitura, com auxilio do Governo do Estado — Vista de lado

FOTOS DO IBGE [19__]

https://cidades.ibge.gov.br/brasil/ba/mutuipe/historico

https://servicodados.ibge.gov.br/api/v1/resize/image?maxwidth=600&maxheight=600&caminho=biblioteca.ibge.gov.br/visualizacao/fotografias/GEBIS%20-%20RJ/ba30072.jpg

IBGE FOTO - 19 _ _

OBELISCO

https://cidades.ibge.gov.br/brasil/ba/mutuipe/historico

OBELISCO

Município de Mutuípe, instalado em 12 de Outubro de 1926

2020 - GOOGLE - OBELISCO

PRAÇA GOES CALMON

https://lh5.googleusercontent.com/p/AF1QipMl5s7090jY52iKo7wveNw0FfnSoWWY9dyW-vxh=w1440-h1440-pd

2020 - GOOGLE

OBELISCO

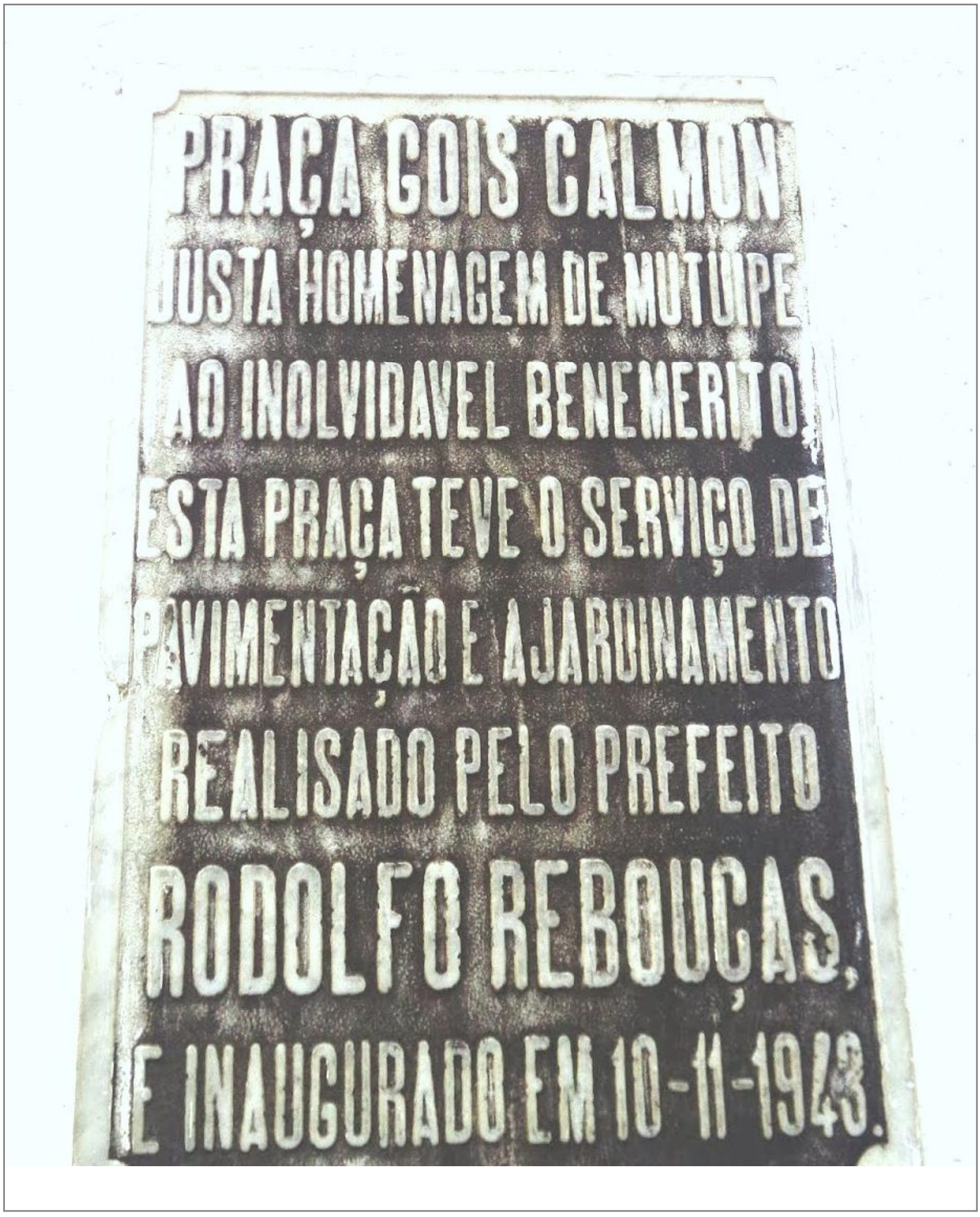

IBGE - Vista panorâmica da cidade : Mutuípe, BA - [19 - -]

https://cidades.ibge.gov.br/brasil/ba/mutuipe/historico

GOOGLE - MUTUIPE E A SUA PONTE EM ARCO

https://lh5.googleusercontent.com/p/AF1QipPf4EjOBm2R7zsfH_qkKKWQYV-CICgPReygH9qq=h1440

FESTA EM MUTUIPE !

http://historiamutuipe.blogspot.com/2011/02/blog-post_5251.html

ANEXOS

ANEXO 01 - IBGE - História

MUTUÍPE BAHIA - Monografia - N.° 066 Ano: 1956 - https://cidades.ibge.gov.br/brasil/ba/mutuipe/historico

ASPECTOS HISTÓRICOS Até meados do século XIX, toda a zona ribeirinha do rio Jiquiriçá, abrangendo o território do atual Município de Mutuípe, era habitada por índios, que pouco a pouco abandonaram a região, à medida que seus domínios eram conquistados pelos brancos.

Em 1849, Manoel João da Rocha, juntamente com outros pioneiros, chegou ao local onde hoje está situada a sede do Município, iniciando derrubadas e entregando-se ao cultivo da terra. Entre as propriedades dos primeiros povoadores encontrava-se a **Fazenda Mutum**, assim denominada pela abundância verificada da ave do mesmo nome (craxalector). Segundo Teodoro Sampaio, o topônimo Mutuípe vem de **'mutum', ave do local**, e 'ipe', que em tupi-guarani quer dizer 'forte'.

Situada no antigo Município de Jiquiriçá, a Fazenda Mutum ficava à margem de uma estrada que ligava os sertões do sudoeste baiano a Minas Gerais. Os tropeiros que por ali transitavam faziam daquela propriedade ponto de repouso e reabastecimento. Devido a isso, bem assim à fertilidade do solo e ao espírito progressista do proprietário Bernadino Lopes, começou a formar-se em Mutum, por volta de 1900, um pequeno núcleo de agricultores e negociantes.

Com a chegada dos trilhos da 'Tramroad de Nazaré', a 29 de janeiro de 1905, ligando o Município ao porto fluvial de Nazaré, teve início uma nova fase de progresso.

A Lei Estadual n.° 778, de 30 de maio de 1910, transfere para o próspero povoado o Distrito de Paz de Riacho da Cruz.

Formação Administrativa

Em 1920 foi desencadeado um movimento pela emancipação político-administrativa do povoado de Mutum, como passou a ser conhecido na região. Tanto que em 26 de julho de 1926 foi aprovada, na Câmara Estadual, a Lei n.° 1882, criando o Município de Mutuípe, instalado a 12 de outubro do mesmo ano.

Segundo o quadro da divisão territorial vigente em 1.° de julho de 1955, o Município de Mutuípe é composto de um único distrito.

O Município de Mutuípe pertencia ao Termo de Jiquiriçá, da Comarca de Ubaíra, até 2 de Julho de 1949, quando, por força da Lei n.° 175, foi criada a Comarca de Mutuípe, que compreende o Município de mesmo nome.

ANEXO 02 - MUTUIPE ERA ASSIM EM 1930

ANNUARIO

Commercial, Industrial, Agricola, Profissional e Administrativo da CAPITAL FEDERAL e dos ESTADOS UNIDOS DO

BRASIL

EDIÇÃO PARA

1930

86.º ANNO

OBRA DE CONSULTA, DE ESTATISTICA E DE INFORMAÇÕES GERAES

FUNDADA EM 1844

COM O TITULO DE

ALMANAK LAEMMERT

O UNICO ANNUARIO DE TODOS OS ESTADOS DO BRASIL

3.º VOLUME — ESTADOS DO NORTE

(A OBRA COMPLETA CONSTA DE 4 VOLUMES)

PROPRIEDADE DA

Empreza ALMANAK LAEMMERT, Limitada

EDITADO NAS OFFICINAS TYPOGRAPHICAS DO ALMANAK LAEMMERT

R. CARLOS DE CARVALHO, 48 e 48-1.º — Tel. 2-2760

Escriptorios: AV. ALMIRANTE BARROSO, 1-2.º - Sala 1 - Tel. 2-3031 - C. Postal 800 - RIO

Endereço Telegraphico: "ALMANAK"

MUTUIPE — Municipio e villa, situada ás margens do rio Jequiriçá e da Estrada de Ferro de Nazareth, onde é edificada a Estação da mesma estrada.

Altitude: 199,00. Distancia kilometrica da cidade de Nazareth 107-106. Habitantes: 3.000.

ANEXO 03 - 1908 - ESTRADA DE FERRO EM NAZARETH

http://objdigital.bn.br/objdigital2/acervo_digital/div_iconografia/icon1408713/icon1408713.jpg
http://objdigital.bn.br/objdigital2/acervo_digital/div_iconografia/icon1408713/icon1408713.html

1908 - ESTAÇÃO MUTUM DA ESTRADA DE FERRO NAZARETH



http://objdigital.bn.br/objdigital2/acervo_digital/div_iconografia/icon1408710/icon1408710.jpg
http://objdigital.bn.br/objdigital2/acervo_digital/div_iconografia/icon1408710/icon1408710.html

ESTAÇÃO DE MUTUIPE - 19 _ _

1946 - DEZEMBRO

Praça Dr. Bartolomeu Chaves — Inauguração da 2ª Estação Ferroviária de Mutuípe.

ANEXO 04 - 1930 - ESTRADA DE FERRO NAZARETH

REVISTA EXCELSIOR / RJ

MUTUIPE - RUA 2 DE JULHO COM OS TRILHOS DA ESTRADA DE FERRO



Rua 2 de Julho, na villa de Mutuipe (Bahia)

1930 - 2020

https://lh5.googleusercontent.com/p/AF1QipPf4EjOBm2R7zsfH_qkKKWQYV-CICgPReygH9qq=h1440

VÍDEOS

https://www.youtube.com/watch?v=9Jl7Pgl4vYs

https://www.youtube.com/watch?v=AXa8BxNCt7g

https://www.youtube.com/watch?v=ioTPRxxP94o

https://www.youtube.com/watch?v=Bl9abew_DHw

+ + +