




PONTE SOBRE O RIO DO PEIXE : HERVAL DO OESTE e JOAÇABA / SANTA CATARINA



Antes da enchente de 8 de julho de 1983



Era exatamente 0:31 minutos de 5ª feira 8 de julho de 1983, quando passou por aqui em Joaçaba e Herval d'Oeste, a maior enchente da história do vale do Rio do Peixe, deixando para trás um rasto de destruição e furia no parato Rio do Peixe, agora transformado em um monstro. Deixando somente a marca e um aviso da natureza ?

DILBERTO VEGAS





Dia seguinte à enchente de 1983



Era exatamente 0:34 minutos de 02 feira 8 de julho de 1983, quando passou por aqui em Joaçaba e Herval d'Oeste, a maior enchente da história do vale do Rio do Peixe, deixando para trás um rasto de destruição e furia no pataco Rio do Peixe, agora transformado em um monstro. Deixando somente a marca e um ariso da natureza?

GILBERTO VEGAS



Depois de as águas baixarem na enchente de 1983

Partes "H" = Margem de Herval ; Partes "J" = Margem de Joaçaba




Foto de 2011 por Marckson Theones Kielek (marcksonkielek@hotmail.com)

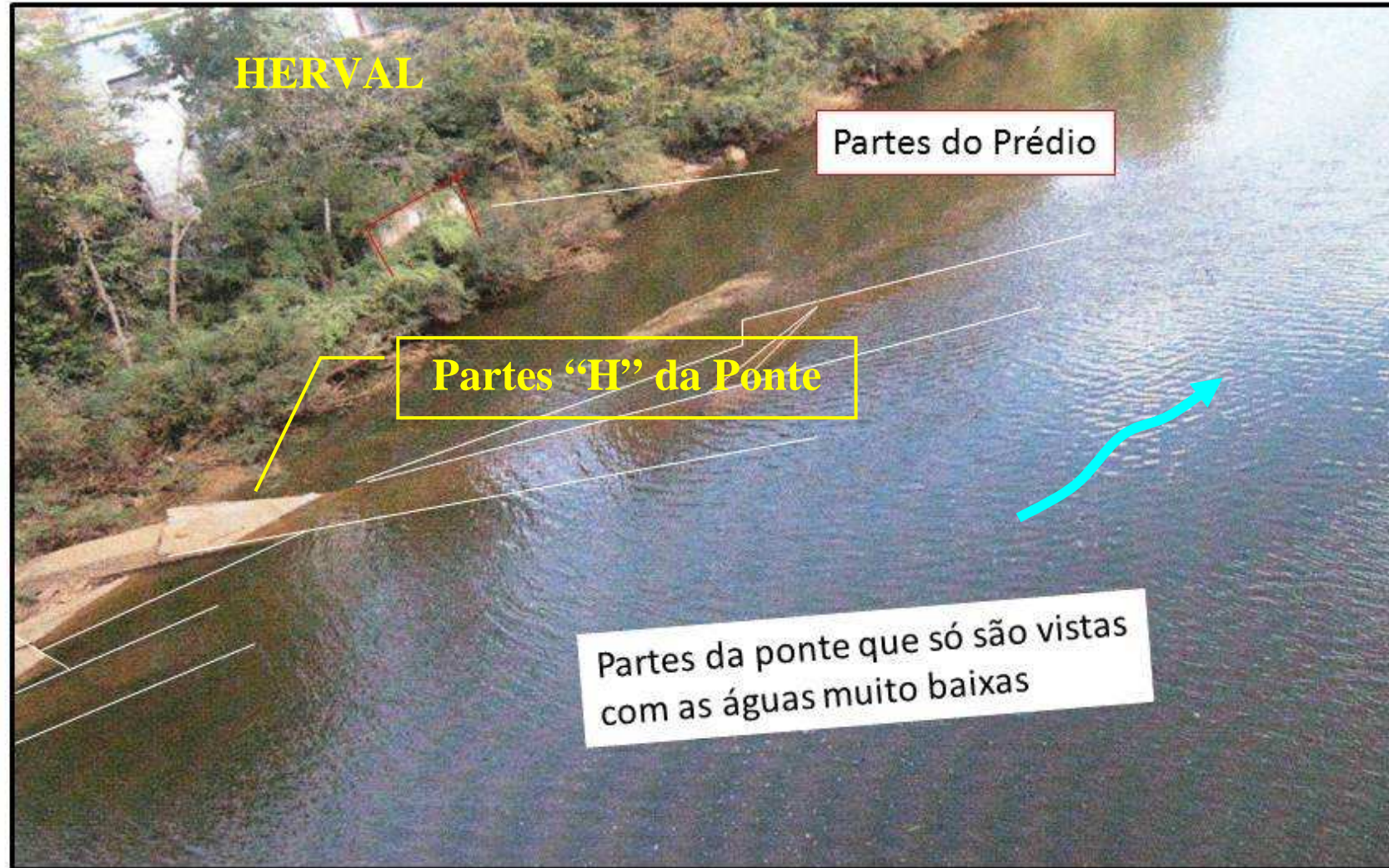


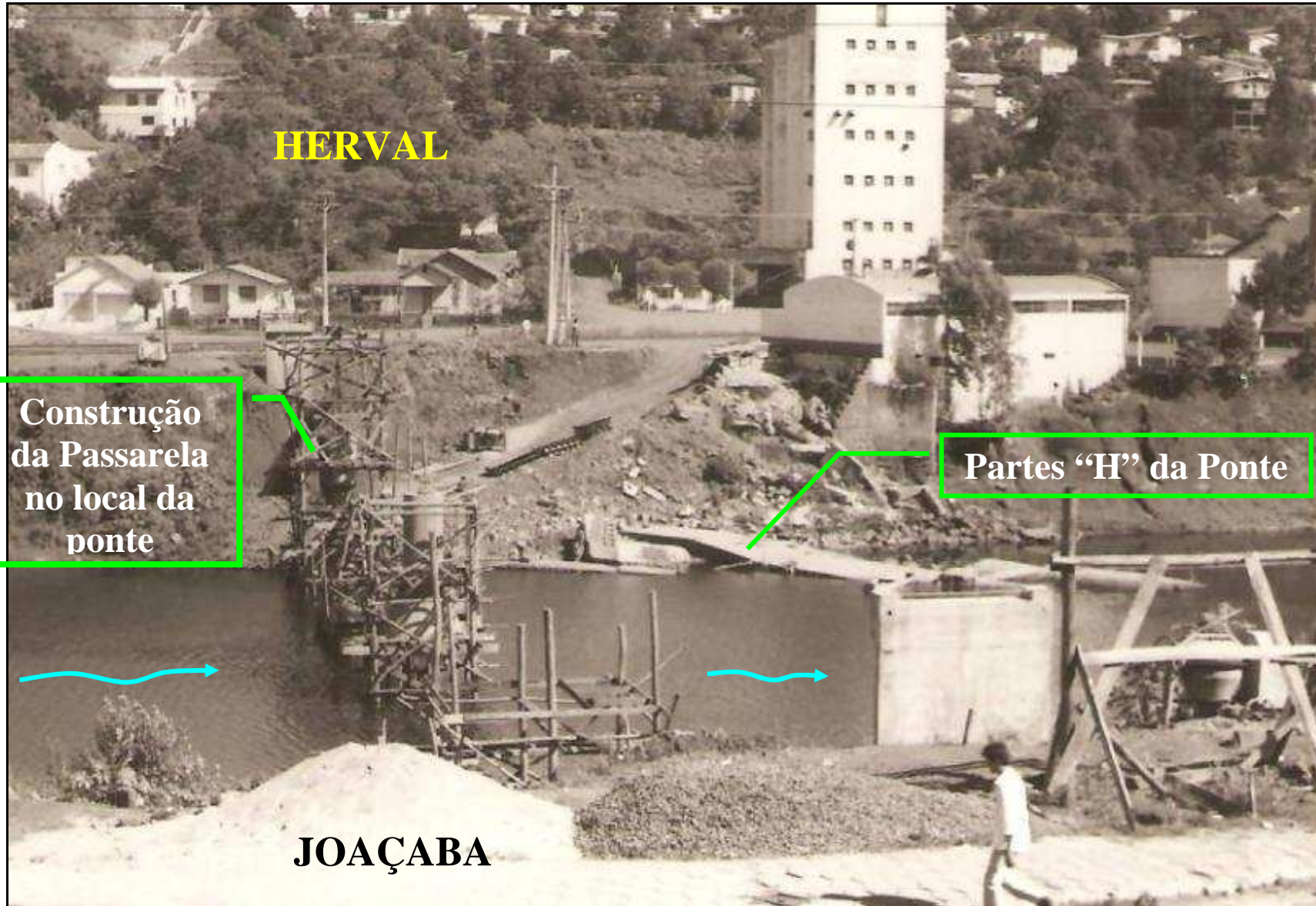
Foto de 2011 por Marckson Theones Kielek (marcksonkielek@hotmail.com)



Construção de Passarela no local da Ponte que caiu.



Foto de 2011 por Marckson Theones Kielek (marcksonkielek@hotmail.com)



Construção
da Passarela
no local da
ponte

Partes “H” da Ponte

HERVAL

JOAÇABA

Construção de Passarela no local da Ponte que caiu.



Partes "H"
da ponte

Passarela pronta